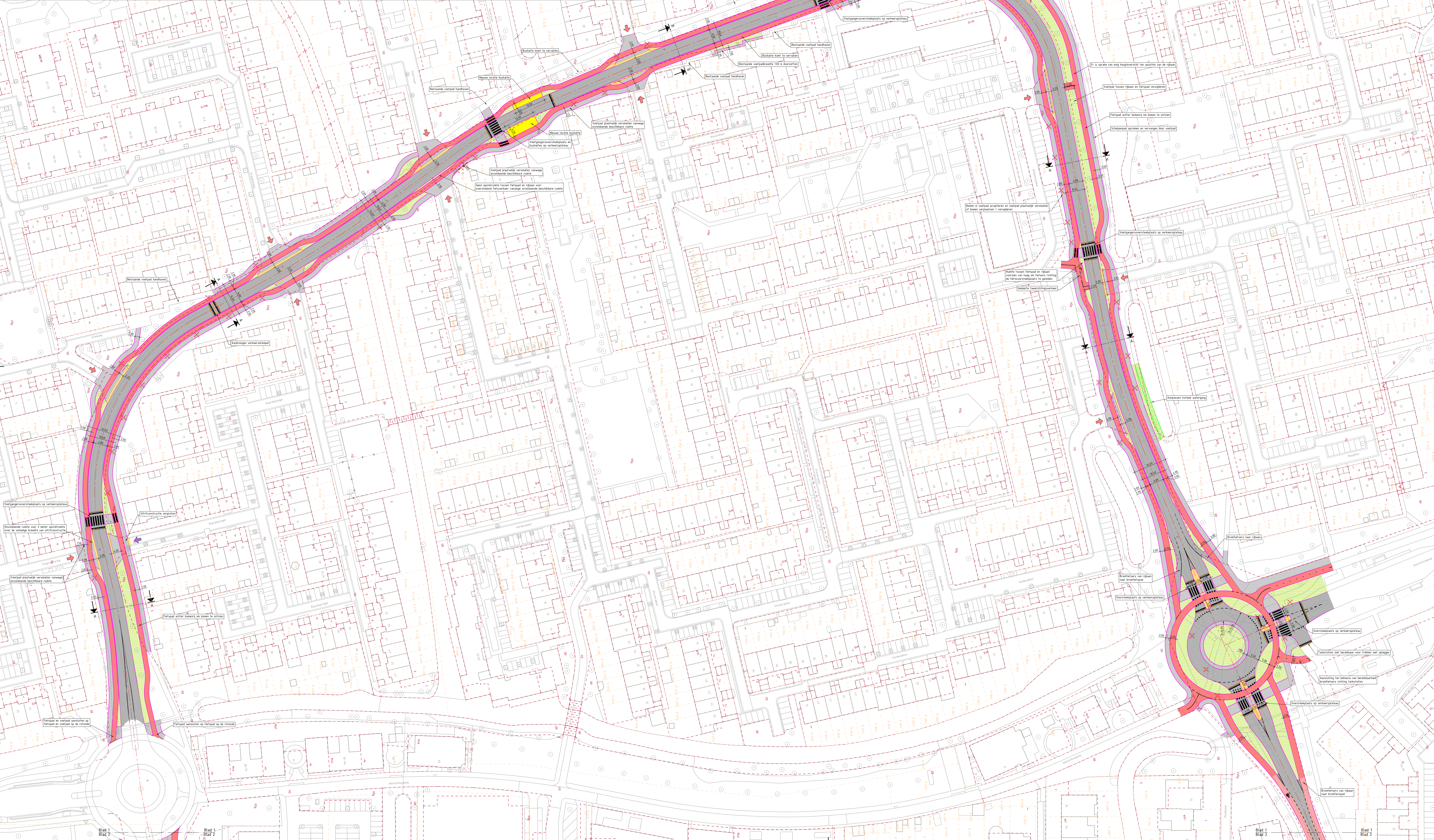


Principe dwarsprofiel A-A
Rijbaan met aankligende fietspaden en voetpaden
Schaal 1:100

Principe dwarsprofiel B-B
Rijbaan met aankligende fietspaden
Schaal 1:100

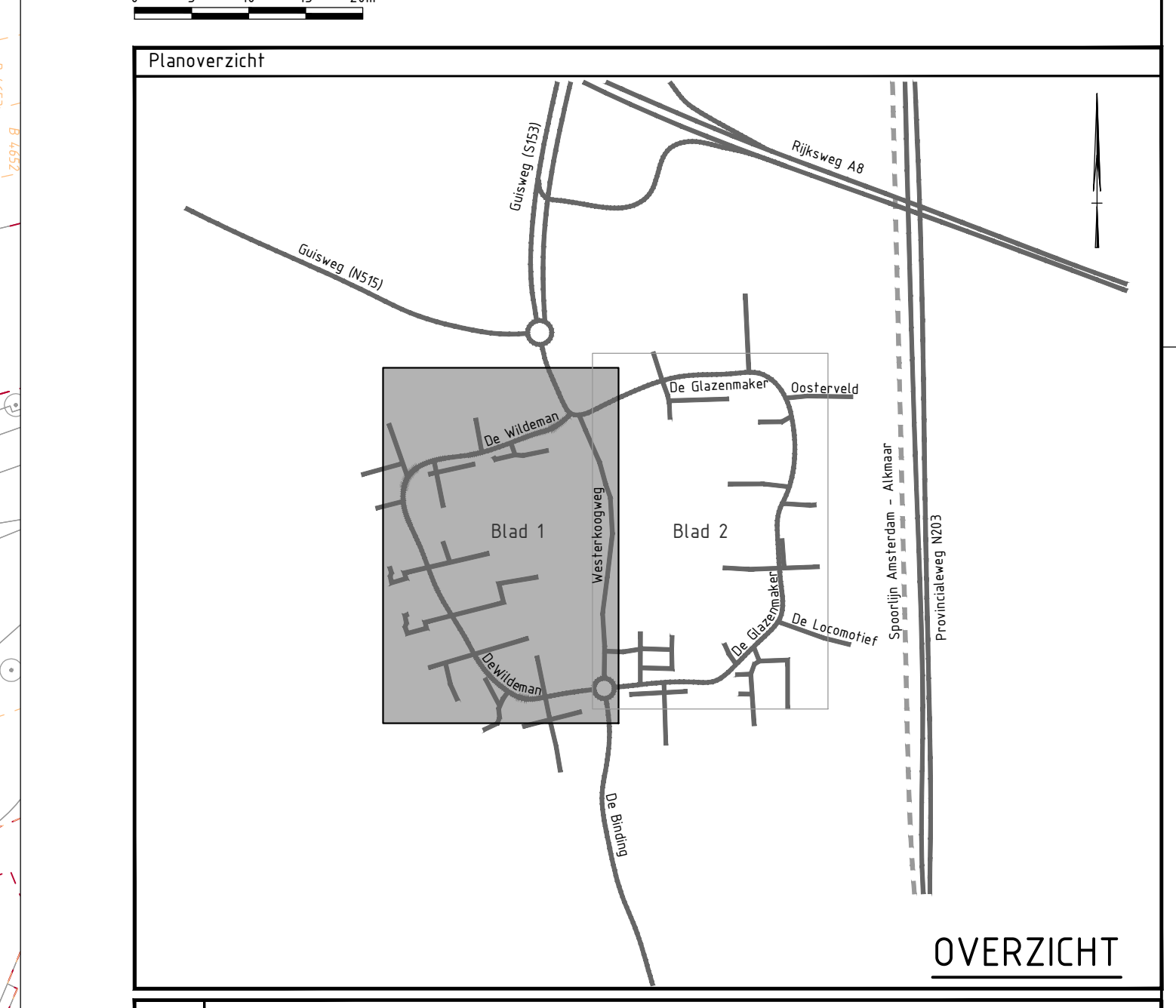
Principe dwarsprofiel H-H
Rijbaan met aankligend en vrijliggend fietspad
Schaal 1:100



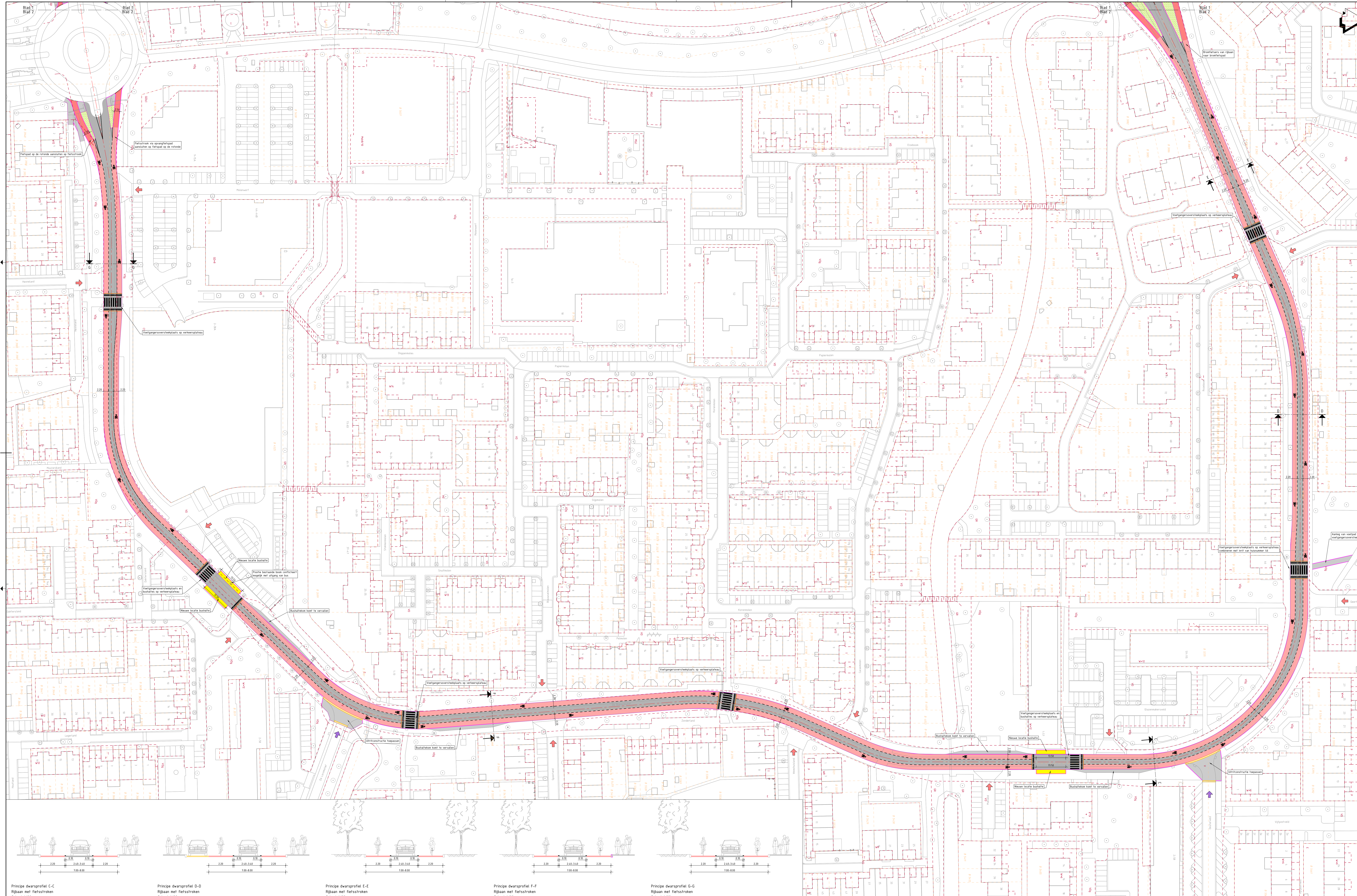
Legenda

	Bestaande situatie
	Kadastrale grens
	As rijbaan
	Kant verharding
	Grens bestemmingsplan
	Inritbanden
	Handhaven bestaande uitritconstructie
	Nieuwe van aan te passen uitritconstructie
	Insteek watergang
	Te roeien of te verplaatsen boom
	Verticale snelheidsremmer (8 cm hoog, 30 km/h, busvriendelijk)
	Locatie principe dwarsprofiel
	Rijbaan
	Fietspad
	Fietsstrook
	Voetpad
	Overrijdbaar gedeelte / rammetstrook
	Bushalteperron
	Rijbaanscheiding
	Berm / groenstrook

- OPMERKINGEN**
- Maten in meters, hoogtespelen t.o.v. NAP (tenzij anders aangegeven).
 - Totaal aantal te verwijderen of te verplaatsen bomen: 42 stuks.
 - Bomen die in of vlak bij het voetpad staan kunnen eventueel behouden worden indien ter plaatse een sneller voetpad acceptabel is.



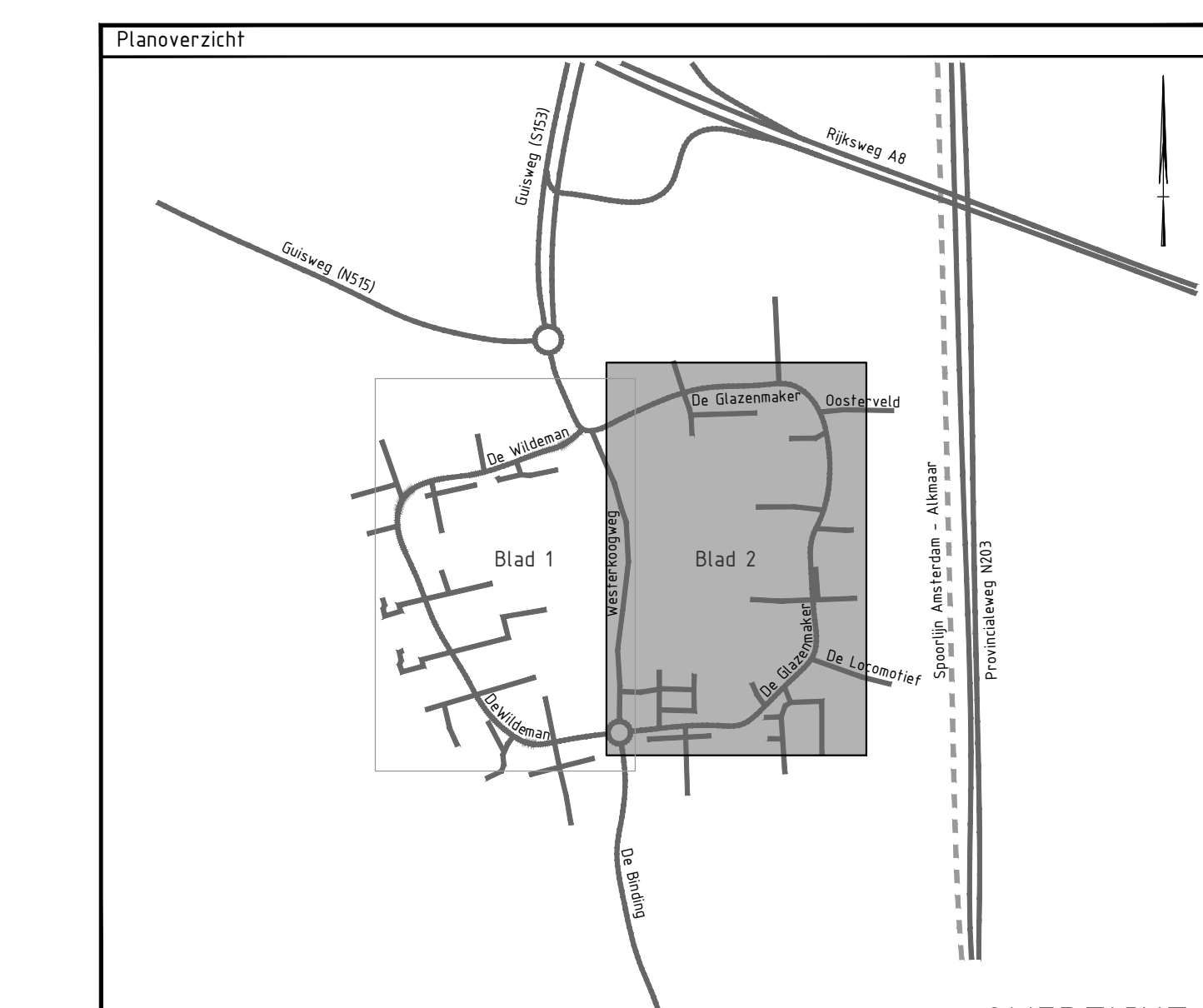
Planoverzicht	
<p>Planoverzicht</p>	
<p>OPDRACHTGEVER</p> <p>ZNSTD</p> <p>Advies- en Ingenieursorganisatie</p> <p>ARCADIS</p>	
<p>PROJECT</p> <p>VO Rondweg Westerkoog</p> <p>Wegvak De Wildeman, Koog aan de Zaan</p>	
<p>Schaal: 1:500</p> <p>Contractnummer: K.v.1</p> <p>Bladformaat: A0 (84x118)cm</p> <p>Bladnummer: 1 van 2</p> <p>Status: Concept</p> <p>Version: 3.0</p> <p>RWWKG-ARC-SI-00-DR-CE-VO-0001</p>	



Legenda

	Bestaande situatie
	Kadastrale grens
	As ribbaan
	Kerf verharding
	Grens bestemmingplan
	Inritbanden
	Handhaven bestaande uitritconstructie
	Nieuwe of aan te passen uitritconstructie
	Insteek watergang
	Te roeien of te verplaatsen boom
	Verticale snelheidsremmer (8 cm hoog, 30 km/h, busvriendelijk)
	Locale principe dwarsprofiel
	Ribbaan
	Fietspad
	Fietsstrook
	Voetpad
	Overrijbaar gedeelte / rammetstrook
	Bushalteperron
	Ribbaanscheiding
	Berm / groenstrook

- ### OPMERKINGEN
- Maten in meters, hoogtespelen t.o.v. NAP (tenzij anders aangegeven).
 - Totaal aantal te verwijderen of te verplaatsen bomen: 42 stuks.
 - Bomen die in of vlak bij het voetpad staan kunnen eventueel behouden worden indien ter plaatse een sneller voetpad acceptabel is.



Oprachtgever
 Gemeente Almere
ZNSTD
 Advies- en Ingenieursorganisatie
ARCADIS

Project
 VO Rondweg Westerkooij
 Wegvak De Glazenmaker, Koog aan de Zaan

Projectnummer: 30261863
Fase: Voorontwerp
Schaal: 1:500
Bladformaat: A0 (84x118,70)
Bladnummer: 2 van 2
Status: Concept

Onderwerp: Afwaardering rondweg Westerkooij
 Wegvak De Glazenmaker, Koog aan de Zaan

Contact: M. Mulder

Schaal: 1:500
Bladformaat: A0 (84x118,70)
Bladnummer: 2 van 2
Status: Concept

Projectnummer: RWKKG-ARC-SI-00-DR-CE-VO-0001
Versie: 3.0