

# Definitief Ontwerp - groenstrook 2

## Plankaart met totaalontwerp

Aan de waterkant komt een verlaging voor tijdelijke wateropvang, met speelelementen.

2de grootste boom

1ste grootste boom

Alle bomen zijn getekend op de verwachte grootte over 20 jaar.

Kleine heuvels van ongeveer 1,25m hoog zijn verspreid door het park.

Bij de kruispunten komt een duidelijk onderscheid tussen het park en de weg met opstaande muurtjes.

Centraal door het park komt een wandelpad.

Het park bestaat uit een afwisseling van bestaande bomen, nieuwe bomen, heesters en verschillende grassen.

Bestaande locaties van de speelplekken blijven.

Bij alle ingangen komen boomstammen om fietsers tegen te gaan.

Fietsdoorsteek door het park.

Door het gehele park blijven open plekken voor sport, spel, en activiteiten.

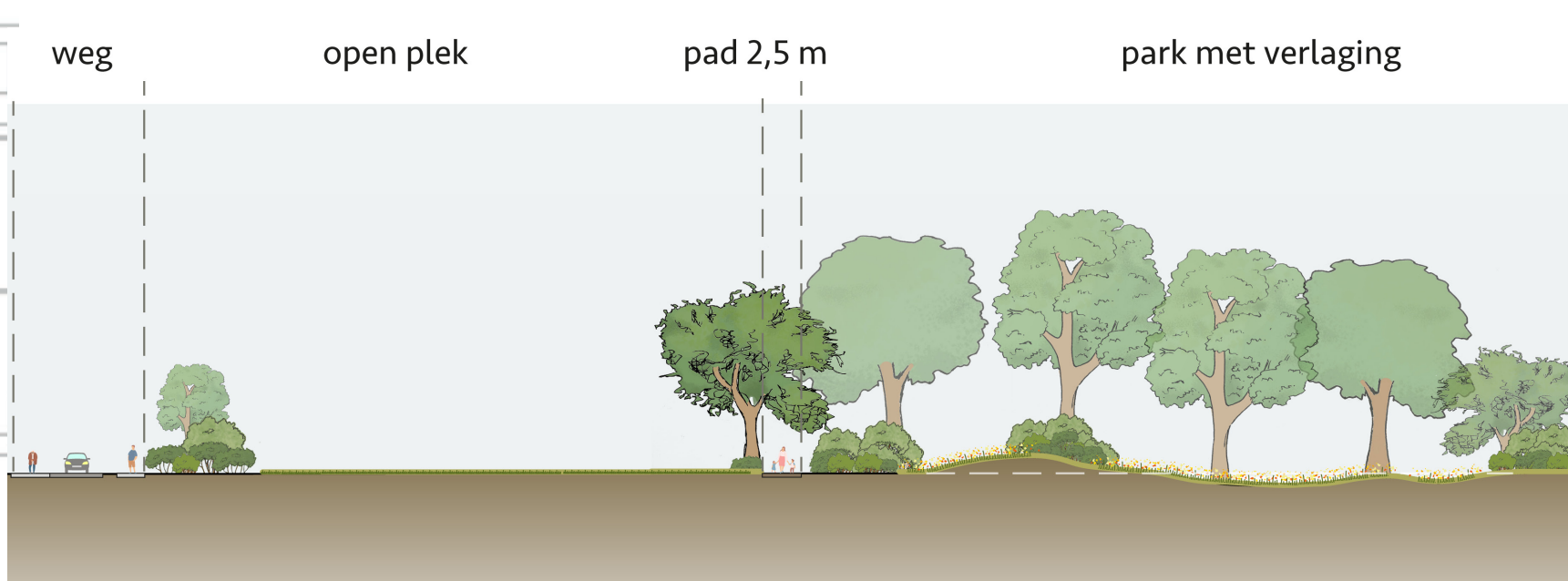
Zone voor een traumahelikopter.

In de grotere tussenruimte van de paden komen perkjes met bollen

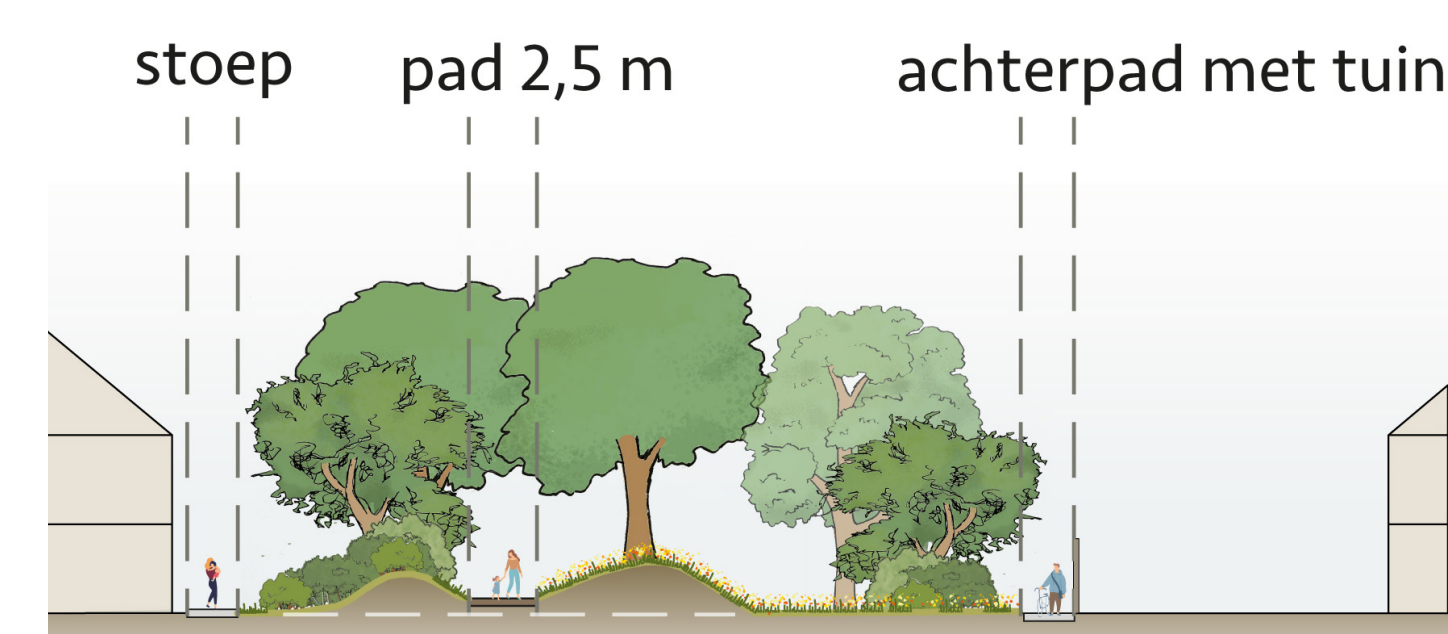
Bij de kruispunten komen vaste planten met bollen.



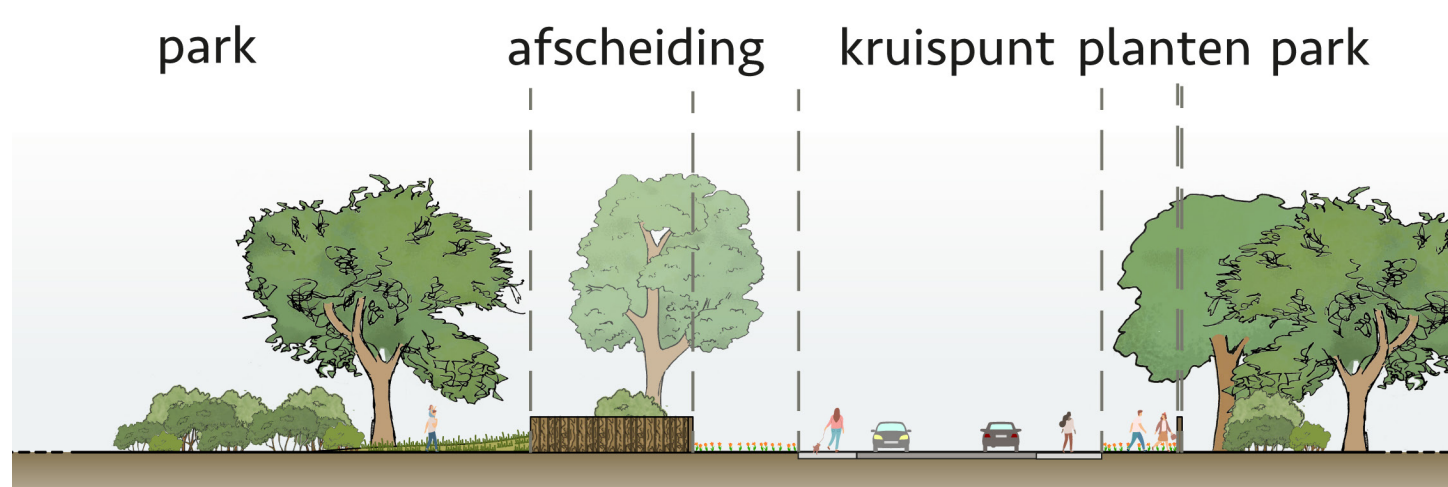
## Profielen met impressie



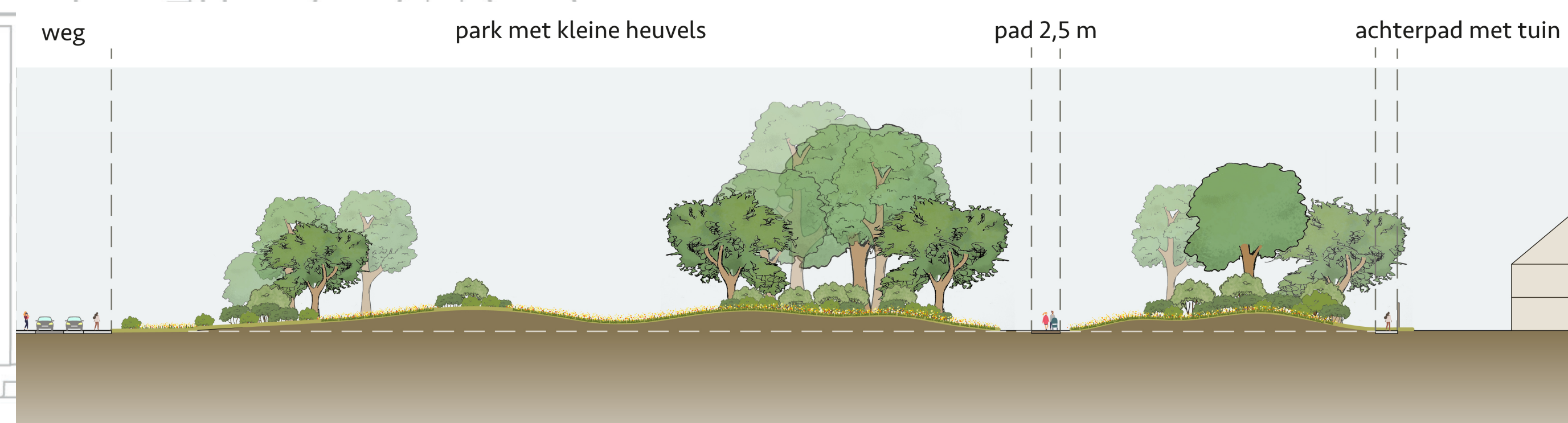
Profiel van het park met verlaging.



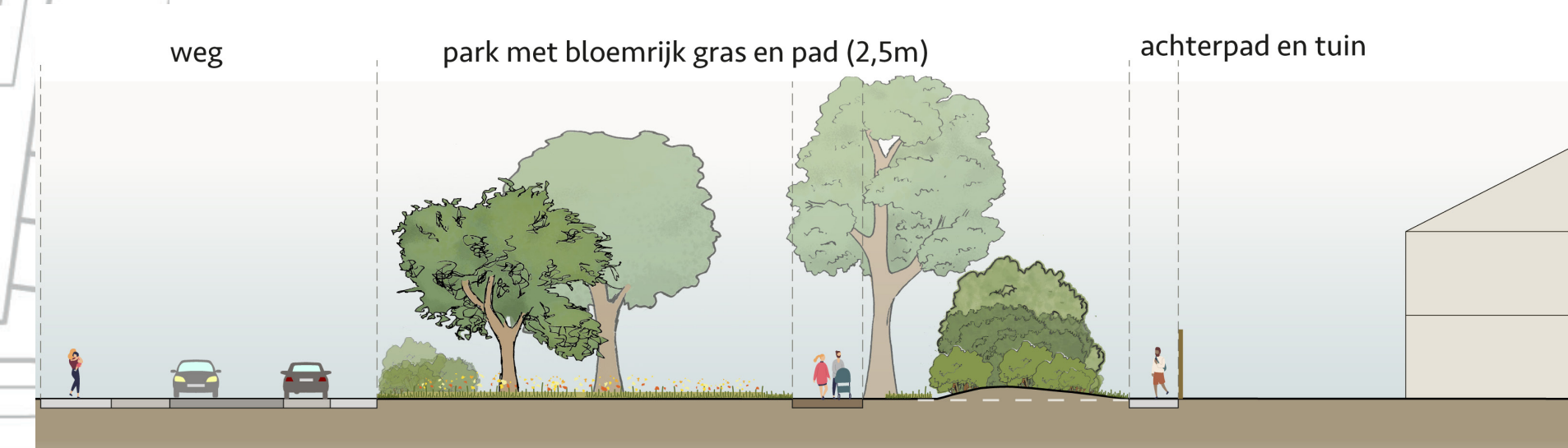
Profiel van het heuvelslandschap.



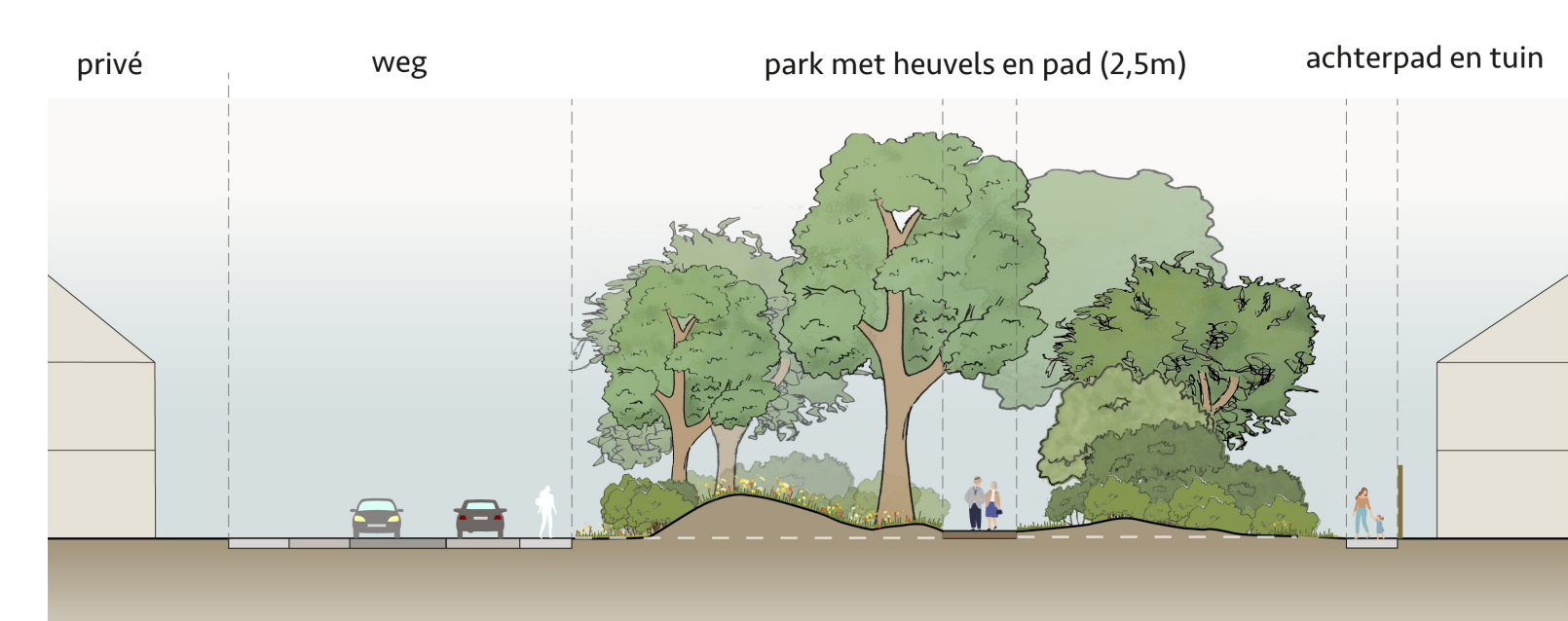
Profiel dwars op een kruispunt met de doorgaande wegen.



Profiel van de cirkel met stukken open en gesloten.



Profiel van een open speelplek.



Profiel van een besloten deel met bomen en heuvels.



Impressie van een grote open plek met heuvels en beplanting.



Impressie van een speelplek langs het wandelpad.



Impressie van het park bij een kruispunt; de ingang van het park.



Impressie van het wandelpad door het park in de bossfeer met doorkijkjes.

Schaal 1: 500.